

LE REPERTOIRE DES REPERES DE CRUE

Fiche N° **FAUQ-01-2002** FAUQUEMBERGUES

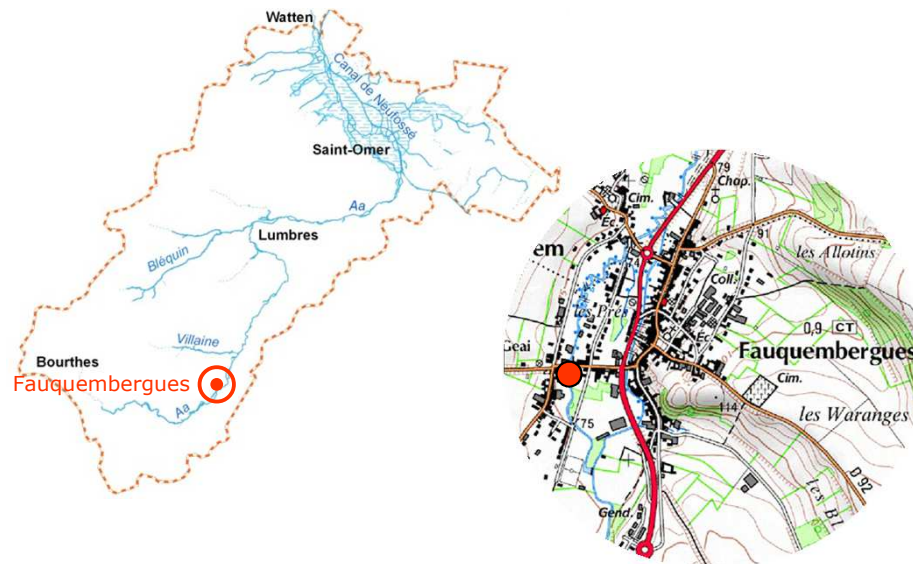
CARACTERISTIQUES

- **Date de la crue** → 1er mars 2002



- **Matérialisation** → macaron officiel
- **Date de la crue de référence** → 1er mars 2002
- **Hauteur au sol** → 1.80 m
- **Cote d'eau indiquée** → 75.14 m NGF
- **Fiabilité** → bonne
- **Source d'Information** → repère existant
- **Etat physique** → bon état
- **Autres repères recensés** → 1964 et 1998

Les crues de 1964 et de 1998 ayant atteint une hauteur d'eau équivalente à Fauquembergues, un seul macaron a été implanté représentant ces deux crues.



- **Commune** → Fauquembergues (62)
- **Cours d'eau** → Aa
- **Rive** → gauche
- **Rue** → rue Jonnart
- **Emplacement** → en amont du pont
- **Coordonnées GPS** (WGS84)
 - Latitude : 50.599551
 - Longitude : 2.093516

DOCUMENTATION


LE REPERTOIRE DES REPERES DE CRUE

Fiche N° **FAUQ-01-1998**

FAUQUEMBERGUES

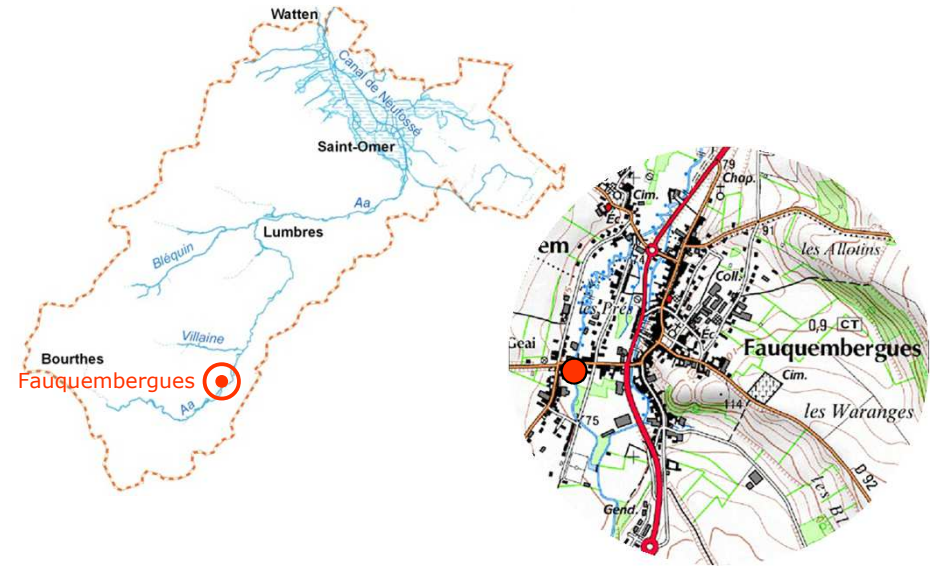
CARACTERISTIQUES

- **Date de la crue** → 1er novembre 1998



- **Matérialisation** → macaron officiel
- **Date de la crue de référence** → 1er mars 2002
- **Hauteur au sol** → 1.70 m
- **Cote d'eau indiquée** → 75.04 m NGF
- **Fiabilité** → bonne
- **Source d'Information** → repère existant
- **Etat physique** → bon état
- **Autres repères recensés** → 1964 et 2002

Les crues de 1964 et de 1998 ayant atteint une hauteur d'eau équivalente à Fauquembergues, un seul macaron a été implanté représentant ces deux crues.



- **Commune** → Fauquembergues (62)
- **Cours d'eau** → Aa
- **Rive** → gauche
- **Rue** → rue Jonnard
- **Emplacement** → en amont du pont
- **Coordonnées GPS** (WGS84)
 - Latitude : 50.599551
 - Longitude : 2.093516

DOCUMENTATION


LE REPERTOIRE DES REPERES DE CRUE

Fiche N° **FAUQ-01-1964**

FAUQUEMBERGUES

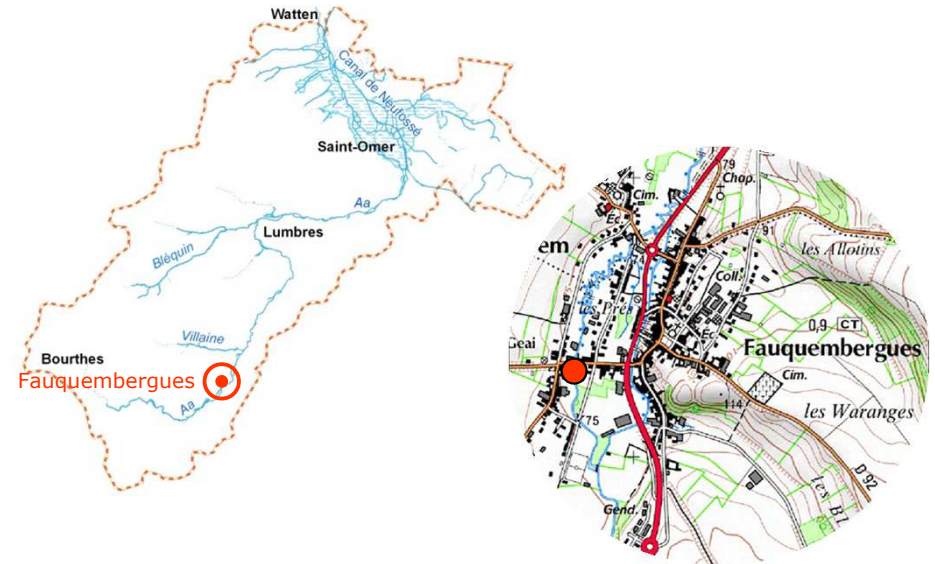
CARACTERISTIQUES

- **Date de la crue** → 1964



- **Matérialisation** → macaron officiel
- **Date de la crue de référence** → 1er mars 2002
- **Hauteur au sol** → 1.70 m
- **Cote d'eau indiquée** → 75.04 m NGF
- **Fiabilité** → bonne
- **Source d'Information** → repère existant
- **Etat physique** → bon état
- **Autres repères recensés** → 1998 et 2002

Les crues de 1964 et de 1998 ayant atteint une hauteur d'eau équivalente à Fauquembergues, un seul macaron a été implanté représentant ces deux crues.



- **Commune** → Fauquembergues (62)
- **Cours d'eau** → Aa
- **Rive** → gauche
- **Rue** → rue Jonnard
- **Emplacement** → en amont du pont
- **Coordonnées GPS (WGS84)**
 - Latitude : 50.599551
 - Longitude : 2.093516

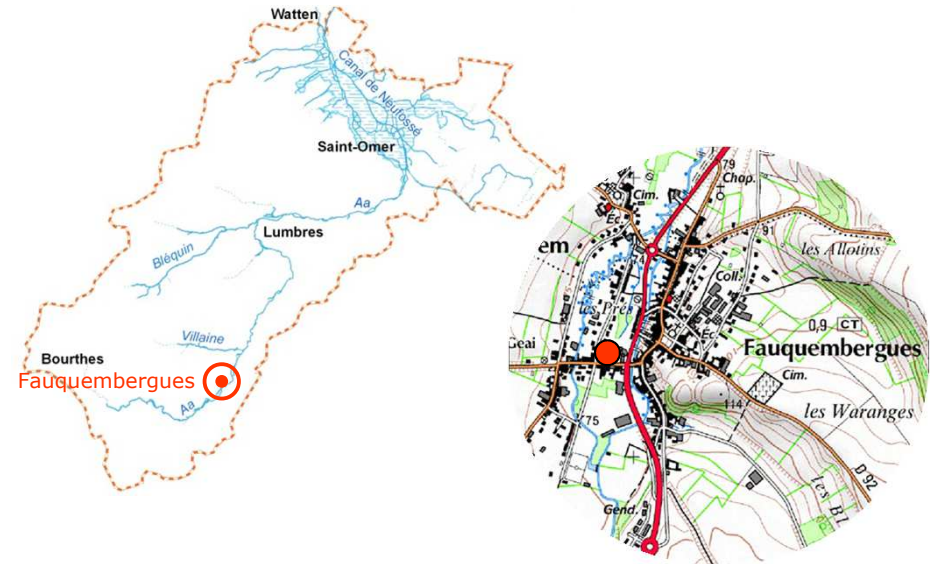
DOCUMENTATION

CARACTERISTIQUES

- **Date de la crue** → 1er mars 2002



- **Matérialisation** → macaron officiel
- **Date de la crue de référence** → 1er mars 2002
- **Hauteur au sol** → 0.38 m
- **Cote d'eau indiquée** → 75.33 m NGF
- **Fiabilité** → bonne
- **Source d'Information** → photo et témoignage
- **Etat physique** → bon état
- **Autres repères recensés** → non



- **Commune** → Fauquembergues (62)
- **Cours d'eau** → Aa
- **Rive** → droite
- **Rue** → rue Jonnart
- **Emplacement** → au niveau de la place de la poste, sur une jardinière en pavé
- **Coordonnées GPS** (WGS84)
 - Latitude : 50.599640
 - Longitude : 2.094911

DOCUMENTATION